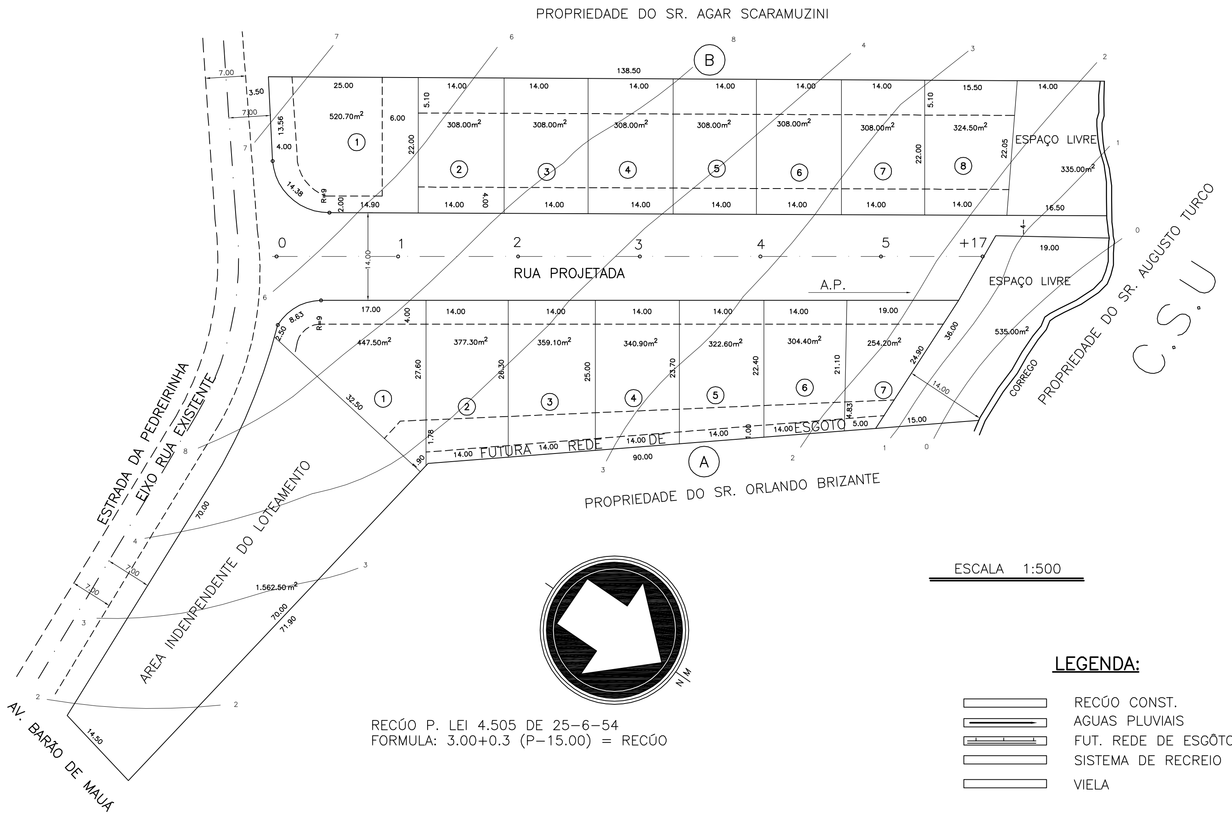

ESCALA 1:500

LEGENDA:

- RECÚO CONST.
- AGUAS PLUVIAIS
- FUT. REDE DE ESGÔTO
- SISTEMA DE RECREIO
- VIELA

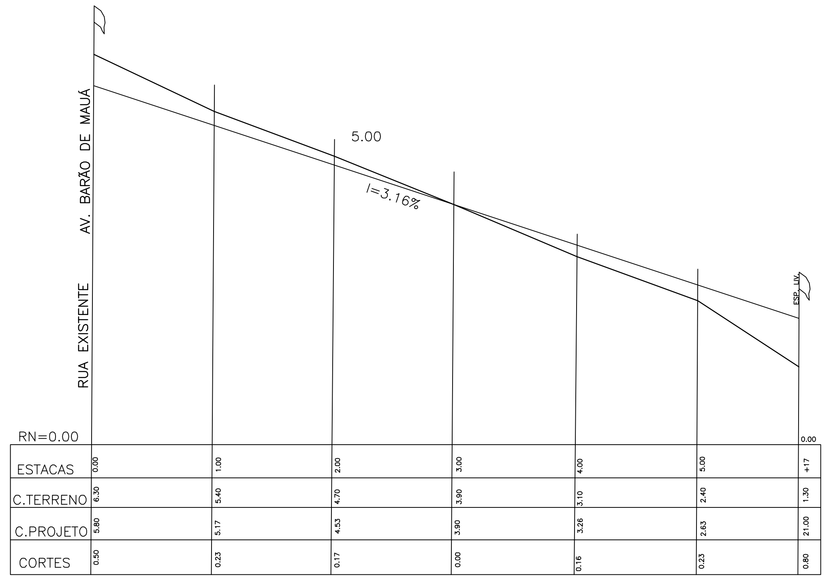

ESTACAS	0.00	1.00	2.00	3.00	4.00	5.00	0.00 +17
C.TERRENO	6.30	5.40	4.70	3.80	3.10	2.40	1.30
C.PROJETO	5.60	5.17	4.53	3.96	3.38	2.83	21.00
CORTES	0.50	0.23	0.17	0.00	0.16	0.23	0.80

PERFIL LONGITUDINAL DA RUA PROJETADA

ESCALA —— H=1:500
V=1:50

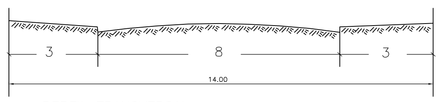

PERFIL TRANSVERSAL

ESCALA 1:100

ARRUAMENTO E LOTEAMENTO

Nº FOLHA: ÚNICA

ASSUNTO: LOTEAMENTO "PARQUE ALVORADA" (3ª GLEBA)

PROPRIETÁRIO: DECIO AFONSO FERNADES E MANOEL TAVARES ESTRELA

LOCAL: VILA SÃO JOÃO
SITUADO NO MUNICÍPIO E COMARCA DE MAUÁ – SP

INSCRIÇÃO MUNICIPAL: .

ESCALA: 1:500 H=500 V=50 SECÇÃO : 1:100 **DATA:** .

PLANTA DE SITUAÇÃO

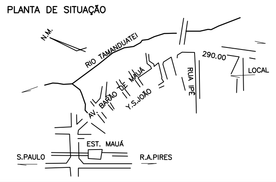

DECLARAÇÃO:

DECLARAMOS QUE A APROVAÇÃO DO PROJETO NÃO IMPLICA NO RECONHECIMENTO POR PARTE DA PREFEITURA, DO DIREITO DE PROPRIEDADE DO TERRENO

PROPRIETÁRIO

ÁREAS EM M²

IND. LOTEAMENTO	1.562.50
LOTES	5.099.20
SISTEMAS DE RECREIO	870.00
ALARGAMENTO DA ESTRADA	1.610,00 = 1.85%
TOTAL	**7.379.20**

ENGENHEIRO CIVIL RESPONSAVEL

CREA:
ART:
PREF:

PROC. DECRETO Nº

S.S.P.A.S.
ENGENHARIA SANITARIA
APROVADO
16/4/ 04 PROC. 631/ 04
CL DIRETOR