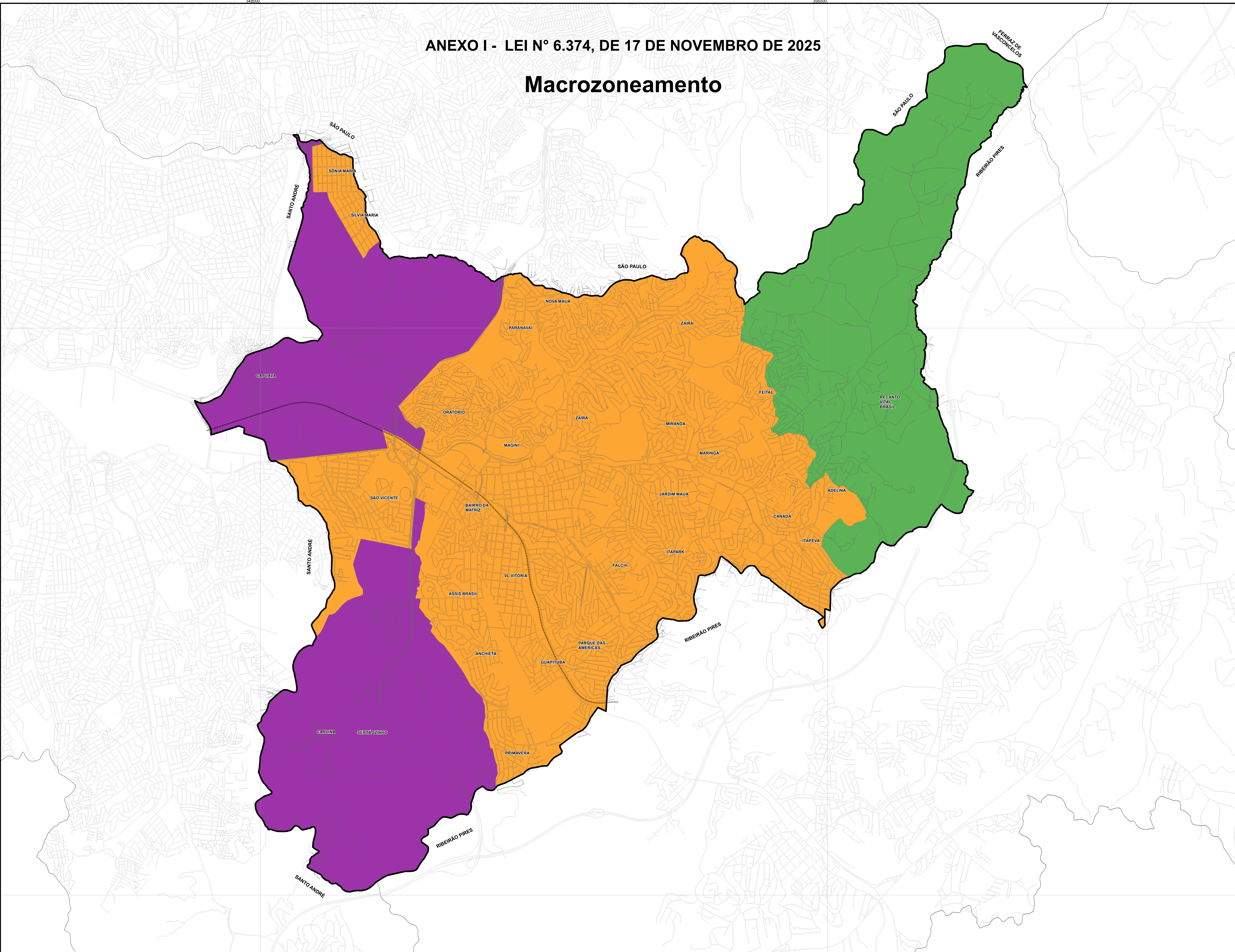


ANEXO I - LEI Nº 6.374, DE 17 DE NOVEMBRO DE 2025

Macrozoneamento




- Ferrovia
- Sistema Viário
- ⬭ Limite Municipal
- Macrozoneamento**
- Industrial
- Central
- Ecológico




PREFEITURA DO MUNICÍPIO DE MAUÁ
SECRETARIA DE PLANEJAMENTO URBANO - SPU
COORDENADORIA DE PLANEJAMENTO URBANO
E INFORMAÇÕES ESTRATÉGICAS - CUIE

Mapa de Macrozoneamento



Escala: 1:15.000



Base de Referência Cadastral
Projeção Universal Transversa de Mercator (UTM)
Datum Horizontal: SIRGAS 2000 - ZONA 23S
Datum Vertical: Marégrafo de Imbituba
Fonte: Levantamento Aerofotogramétrico de 2010

